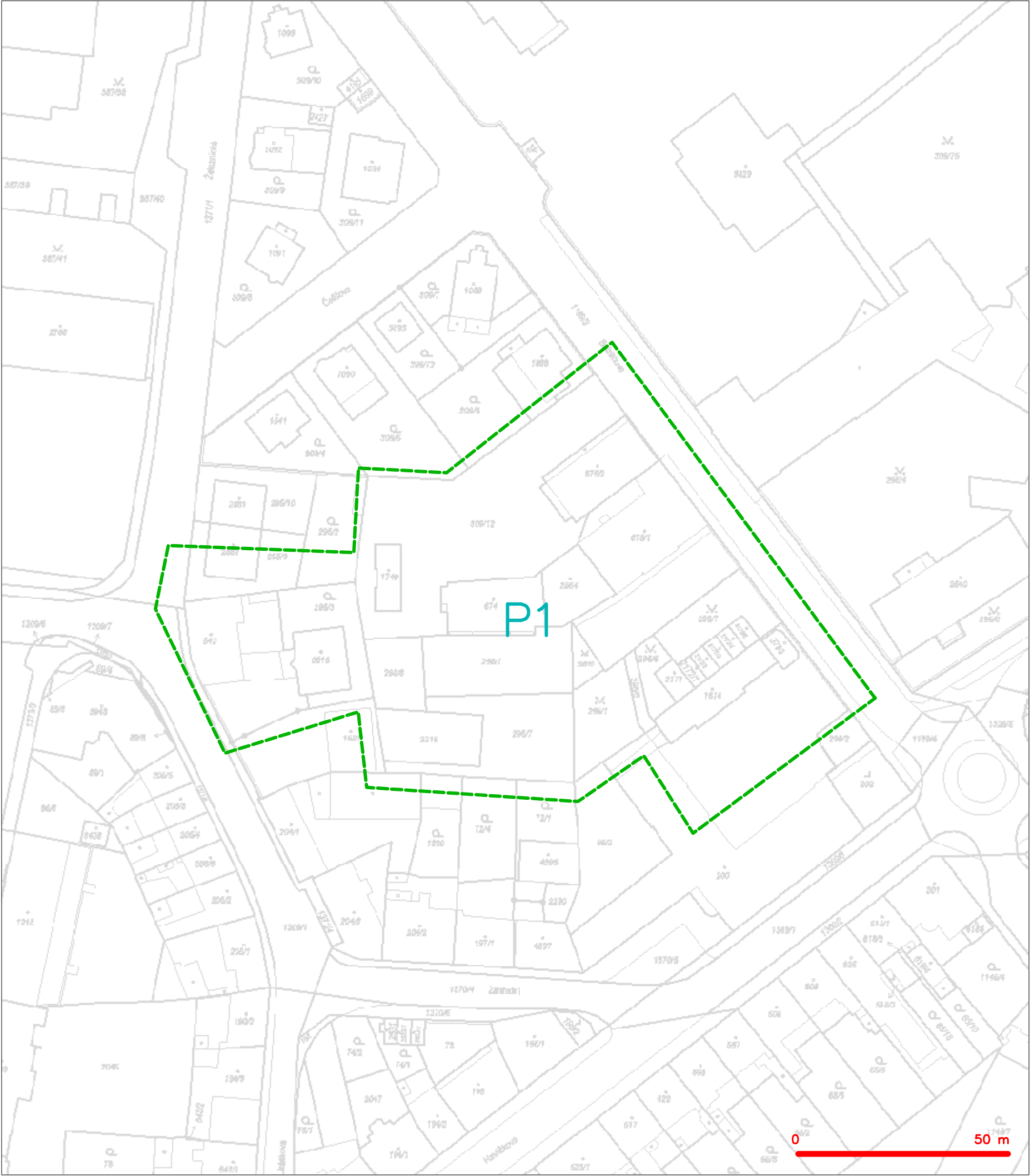


SITUAČNÍ VÝKRES - ZÁJMOVÉ ÚZEMÍ



LEGENDA
----- hranice zájmového území k vyjádření


CETIN a.s.
Českomoravská 2510/19, Libeň
190 00 Praha 9
DIČ: CZ04084063
102

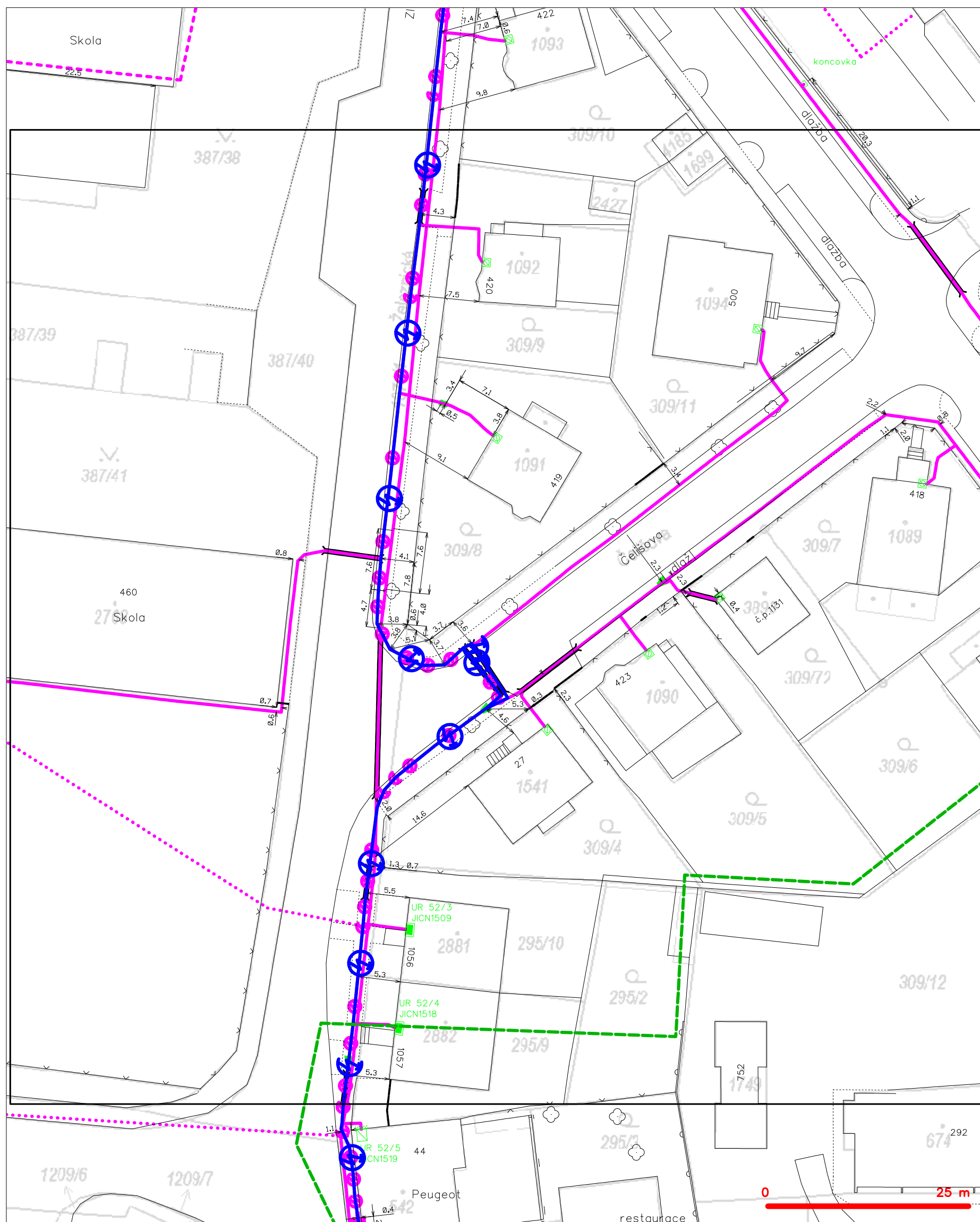
The map displays a residential area with four highlighted paths:

- P1-1:** A solid magenta line with blue circular markers, running vertically along the left side of the map.
- P1-2:** A dashed green line, running diagonally from the upper left towards the center.
- P1-3:** A solid magenta line, running horizontally across the middle of the map.
- P1-4:** A solid magenta line with blue circular markers, running diagonally from the lower left towards the bottom right.

A scale bar at the bottom right indicates a distance of 50 meters.

	hranice zájmového území k vyjádření		nezaměření průběh optického kabelu, HDPE trubky nebo souběh optického a metalického kabelu
	NV přípojka, území s NV přípojkou ČETIN		radiové síť, ochranné pásmo radiové sítě
	zaměření průběh metalického kabelu		podzemní síť
	zaměření průběh optického kabelu, HDPE trubky nebo souběh optického a metalického kabelu		neprovazované síť
	nezaměření průběh metalického kabelu		podzemní síť cizí
	podzemní síť cizí		síť s NV

SITUAČNÍ VÝKRES - POLYGON 1, list kladu P1-1



LEGENDA

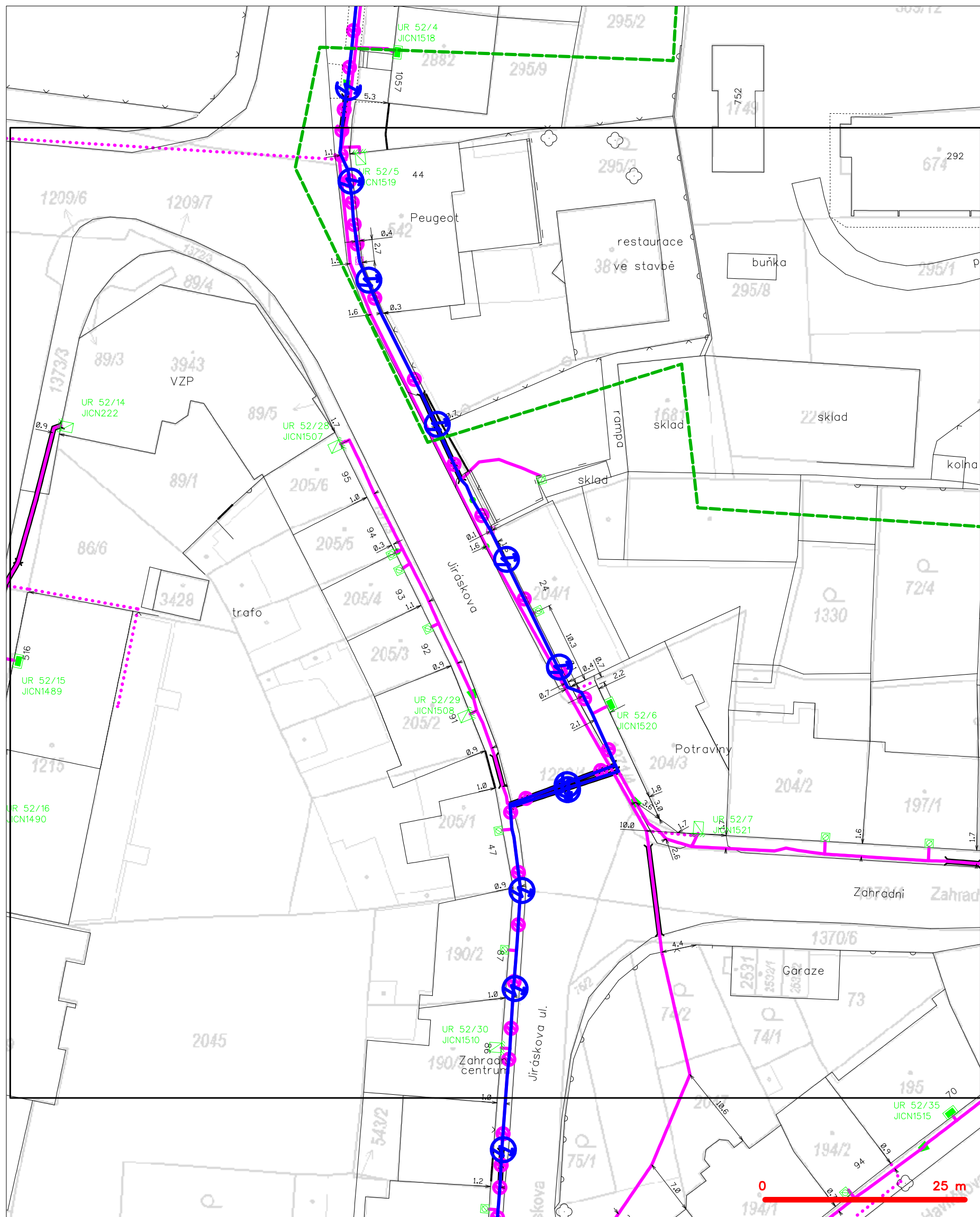
- | | | | |
|---|--|---|--|
|  | hranice zájmového území k vyjádření |  | nezaměření průběh optického kabelu, HDPE trubky nebo souběh optického a metalického kabelu |
| | NN přípojka, území s NN přípojkou ČESTN | | radiové sítě, ochranné pásmo radiové sítě |
| | zaměření průběh metalického kabelu | | podzemní sítě |
| | zaměření průběh optického kabelu, HDPE trubky nebo souběh optického a metalického kabelu | | neprovazované sítě |
| | nezaměřený průběh metalického kabelu | | podzemní sítě cizí |
| | podzemní sítě cizí | | sítě s NN |

SITUAČNÍ VÝKRES - POLYGON 1, list kladu P1-2



LEGENDA	
	hranice zájmového území k vyjádření
	NV přípojka, území s NV přípojkou CETIN
	zaměřený průběh metalického kabelu
	zaměřený průběh optického kabelu, HDPE trubky nebo souběh optického a metalického kabelu
	nezaměřený průběh metalického kabelu
	nadzemní síť cizí
	nezaměřený průběh optického kabelu, HDPE trubky nebo souběh optického a metalického kabelu
	radiové síť, ochranné pásmo radiové sítě
	nadzemní síť
	neprovozované síť
	podzemní síť cizí
	síť s NV
	kojektor, kabelovod

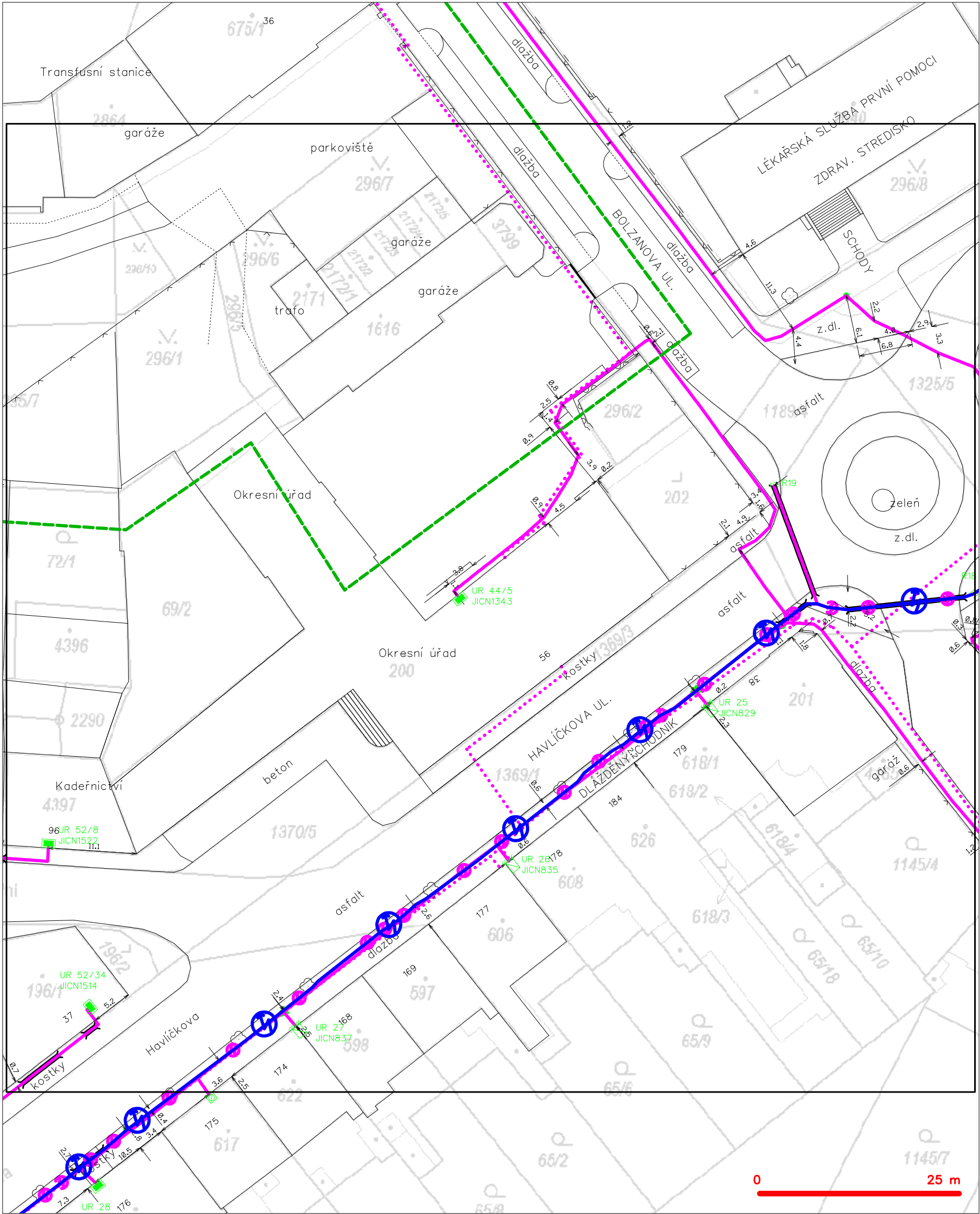
SITUAČNÍ VÝKRES - POLYGON 1, list kladu P1-3



LEGENDA

- | | |
|---|---|
| <ul style="list-style-type: none"> ----- hranice zájmového území k vyjádření ----- NV přípojka, území s NV přípojkou CETIN ----- zaměřený průběh metalického kabelu ----- zaměřený průběh optického kabelu, HDPE trubky ----- nebo souběh optického a metalického kabelu ----- nezaměřený průběh metalického kabelu ----- nadzemní sítě cizí | <ul style="list-style-type: none"> ----- nezaměřený průběh optického kabelu, HDPE trubky ----- nebo souběh optického a metalického kabelu ----- radiové sítě, ochranné pásmo radiové sítě ----- nadzemní sítě ----- neprovozované sítě ----- podzemní sítě cizí ----- síť s NV |
|---|---|
- kolektor, kabelovod

SITUAČNÍ VÝKRES - POLYGON 1, list kladu P1-4



LEGENDA

- | | | | |
|-------|---|-----------|---|
| ----- | hranice zájmového území k vyjádření | ---(X)--- | nezaměřený průběh optického kabelu, HDPE trubky |
| ----- | NV přípojka, území s NV přípojkou CETIN | ---(X)--- | nebo souběh optického a metalického kabelu |
| ----- | zaměřený průběh metalického kabelu | ---(X)--- | radiové sítě, ochranné pásmo radiové sítě |
| ----- | zaměřený průběh optického kabelu, HDPE trubky | ---(X)--- | nadzemní sítě |
| ----- | nebo souběh optického a metalického kabelu | ---(X)--- | neprovazované sítě |
| ----- | nezaměřený průběh metalického kabelu | ---(X)--- | podzemní sítě cizí |
| ----- | nadzemní sítě cizí | ---(X)--- | sítě s NV |
| | | [] | kolector, kabelovod |